


ZMENY A DOPLNKY č.1 ÚPN OBCE NIŽNÝ HRUŠOV - NÁVRH



M 1 : 2 000

LEGENDA

A) HRANICE, OCHRANNÉ PÁSMA


STAV NÁVRH



HRANICA RIEŠENÉHO ÚZEMIA ZAD Č.1 ÚPN OBCE

B) PRIESTOROVÉ USPORIADANIE A FUNKČNÉ VYUŽIVANIE ÚZEMIA

VÝROBNÉ ÚZEMIE



PLOCHY SKLADOV A VÝROBNÝCH SLUŽIEB (PÁLENICA)

ZMIEŠANÉ ÚZEMIE




PLOCHY VÝROBY (SKLADOV) A BÝVANIA (RD)

C) VEREJNÁ DOPRAVA

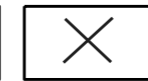


ÚROVŇOVÉ PARKOVISKO

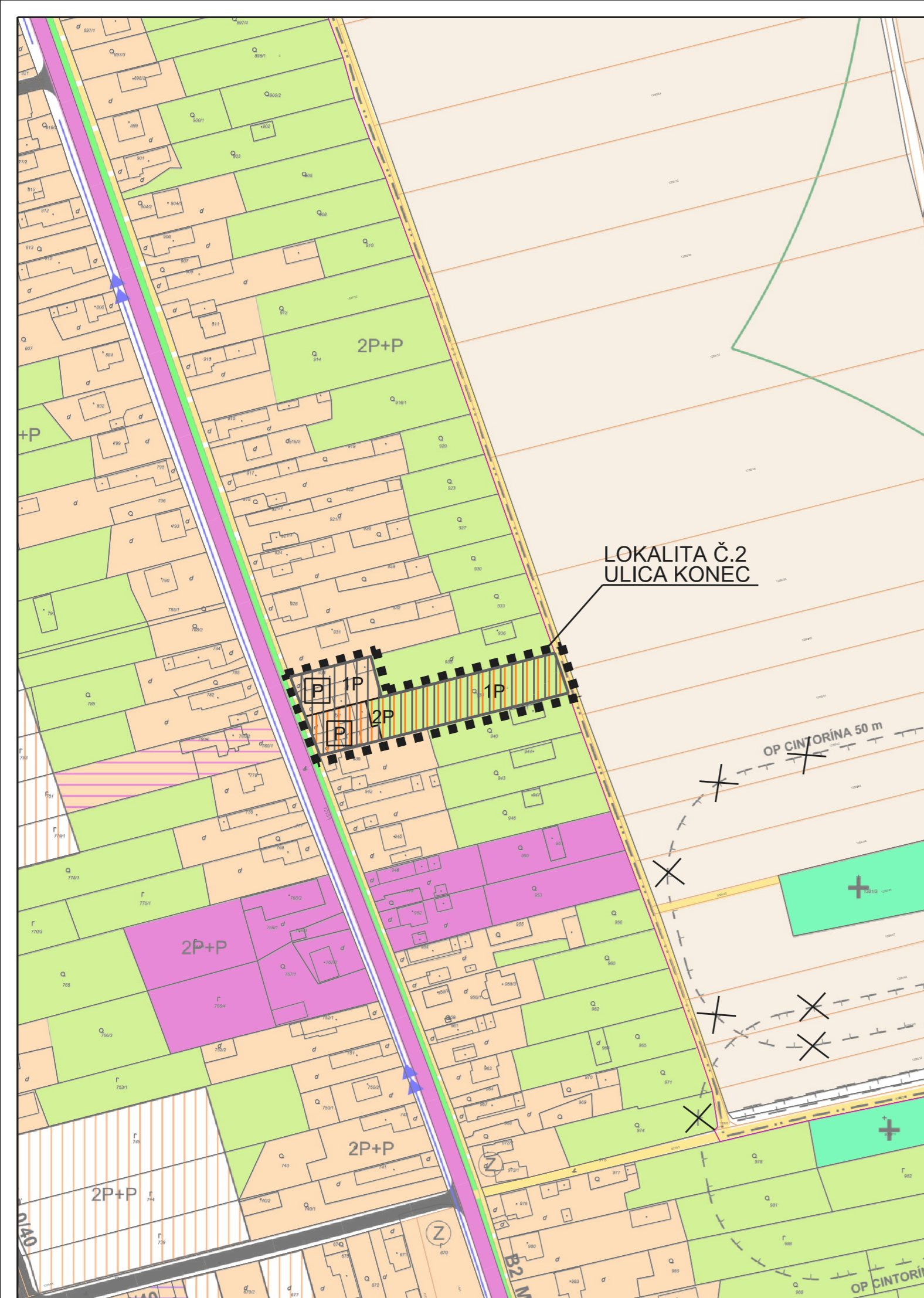
E) REGULAČNÉ PRVKY A JAVY



MAXIMÁLNA PODLAŽNOSŤ ZÁSTAVBY



ZRUŠENIE OP CINTORÍNA



URBAN studio s.r.o. PROJEKTOVÁ KANCELÁRIA	URBANIZMUS-ÚZEMNÝ PLÁN-EKOLÓGIA-ŽIVOTNÉ PROSTREDIE Košice, Letná ul. č. 45, www.urban.sk, urban@urban.sk	dátum spracovania: 2020
názov dokumentácie:	ÚZEMNÝ PLÁN OBCE NIŽNÝ HRUŠOV - NÁVRH ZMENY A DOPLNKY č.1	číslo výkresu:
názov výkresu:	KOMPLEXNÝ VÝKRES PRIESTOROVÉHO USPORIADANIA A FUNKČNEHO VYUŽIVANIA ÚZEMIA, NÁVRH DOPRAVY	2b
hlavný riešiteľ: ING. ARCH. D. HUDEC	projektant: ING. ARCH. D. HUDEC	mierka: 1:2000
ARCHIGRAPH STUDIO	grafika: BC. L. VERBOVÁ ARCHITEKTONICKO-GRAFICKÉ ŠTÚDIO, Letná 45, 041 91 Košice	