


ZMENY A DOPLNKY č.1 ÚPN OBCE NIŽNÝ HRUŠOV - NÁVRH ČISTOPIS




M 1 : 2 000

LEGENDA

A) HRANICE, OCHRANNÉ PÁSMA

STAV


NÁVRH



HRANICA RIEŠENÉHO ÚZEMIA ZAD Č.1 ÚPN OBCE


B) PRIESTOROVÉ USPORIADANIE A FUNKČNÉ VYUŽIVANIE ÚZEMIA

OBYTNÉ ÚZEMIE



IZOLAČNÁ ZELEŇ

VÝROBNÉ ÚZEMIE




PLOCHY SKLADOV A VÝROBNÝCH SLUŽIEB (PÁLENICA)

ZMIEŠANÉ ÚZEMIE




PLOCHY VÝROBY (SKLADOV) A BÝVANIA (RD)

C) VEREJNÁ DOPRAVA

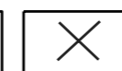



ÚROVŇOVÉ PARKOVISKO

E) REGULAČNÉ PRVKY A JAVY



MAXIMÁLNA PODLAŽNOSŤ ZÁSTAVBY



ZRUŠENIE OP CINTORINA

SCHVAĽOVACIA DOLOŽKA

Označenie schvaľovacieho orgánu: **Obec Nižný Hrušov, Obecné zastupiteľstvo**

Číslo uznesenia a dátum schválenia: **č.163/2021 zo dňa 22.11.2021**

Číslo VZN obce Nižný Hrušov, ktorým sa vyhlasuje záväzná časť Zmien a doplnkov č.1 ÚPN obce Nižný Hrušov a dátum schválenia: **č.9/2021 zo dňa 22.11.2021**

Právnu účinnosť VZN nadobudlo dňa: **03.01.2022**

Oprávnená osoba:

Ján Fenčák
starosta obce

URBAN studio s.r.o. PROJEKTOVÁ KANCELÁRIA	URBANIZMUS-ÚZEMNÝ PLÁN-EKOLÓGIA-ŽIVOTNÉ PROSTREDIE Košice, Letná ul. č. 45, www.urban.sk, urban@urban.sk	dátum spracovania: 2020
názov dokumentácie:	ÚZEMNÝ PLÁN OBCE NIŽNÝ HRUŠOV - NÁVRH ZMENY A DOPLNKY č.1	číslo výkresu:
názov výkresu:	KOMPLEXNÝ VÝKRES PRIESTOROVÉHO USPORIADANIA A FUNKČNEHO VYUŽIVANIA ÚZEMIA, NÁVRH DOPRAVY	2b
hlavný riešiteľ: ING. ARCH. D. HUDEC	projektant: ING. ARCH. D. HUDEC	mierka: 1:2000
ARCHIGRAPH STUDIO	grafika: BC. L. VERBOVÁ ARCHITEKTONICKO-GRAFICKÉ ŠTÚDIO, Letná 45, 041 91 Košice	

