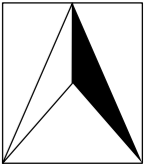
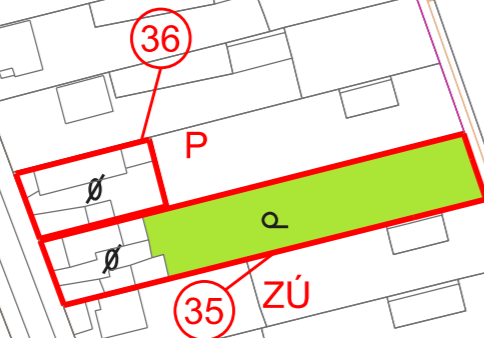


ZMENY A DOPLNKY č.1 ÚPN OBCE NIŽNÝ HRUŠOV - NÁVRH








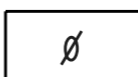
M 1 : 2 000

03562026







LEGENDA

B) VYHODNOTENIE ZÁBERU PP

-  LOKALITY ZÁBERU PP
-  PORADOVÉ ČÍSLO ZÁBEROVEJ LOKALITY
-  NAVRHOVANÉ FUNKČNÉ VYUŽITIE
-  ORNÁ PÔDA
-  ZÁHRADY
-  NEPOLNOHOSPODÁRSKA PÔDA

C) NAVRHOVANÉ FUNKČNÉ VYUŽITIE LOKALÍT ZÁBERU PP

-  OBYTNÉ ÚZEMIE, PLOCHY RODINNÝCH DOMOV
-  VÝROBNÉ ÚZEMIE, PLOCHY VÝROBNÝCH SLUŽIEB
-  ZMIEŠANÉ ÚZEMIE, PLOCHY VÝROBY (SKLADOV) A BÝVANIA (RD)
-  ZRUŠENIE NAVRHOVANÝCH LOKALÍT ZÁBERU PP

URBAN studio s.r.o. PROJEKTOVÁ KANCELÁRIA	URBANIZMUS-ÚZEMNÝ PLÁN-EKOLÓGIA-ŽIVOTNÉ PROSTREDIE Košice, Letná ul. č. 45, www.urban.sk, urban@urban.sk	dátum spracovania: 2020
názov dokumentácie:	ÚZEMNÝ PLÁN OBCE NIŽNÝ HRUŠOV - NÁVRH ZMENY A DOPLNKY č.1	číslo výkresu:
názov výkresu:	VYHODNOTENIE ZÁBERU PP	5b
hlavný riešiteľ: ING. ARCH. D. HUDEC	projektant: ING. ARCH. D. HUDEC	
ARCHIGRAPH STUDIO	grafika: BC. L. VERBOVÁ ARCHITEKTONICKO-GRAFICKÉ ŠTÚDIO, Letná 45, 041 91 Košice	mierka: 1:2000