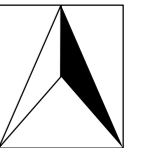


# ZMENY A DOPLNKY č.1 ÚPN OBCE NIŽNÝ HRUŠOV - NÁVRH




M 1 : 2 000

## LEGENDA

### A) HRANICE, OCHRANNÉ PÁSMA


STAV      NÁVRH



HRANICA RIEŠENÉHO ÚZEMIA ZAD Č.1 ÚPN OBCE

### B) PRIESTOROVÉ USPORIADANIE A FUNKČNÉ VYUŽÍVANIE ÚZEMIA

VÝROBNÉ ÚZEMIE



PLOCHY SKLADOV A VÝROBNÝCH SLUŽIEB (PÁLENICA)

ZMIEŠANÉ ÚZEMIE




PLOCHY VÝROBY (SKLADOV) A BÝVANIA (RD)

### C) VEREJNÁ DOPRAVA

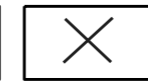


ÚROVŇOVÉ PARKOVISKO

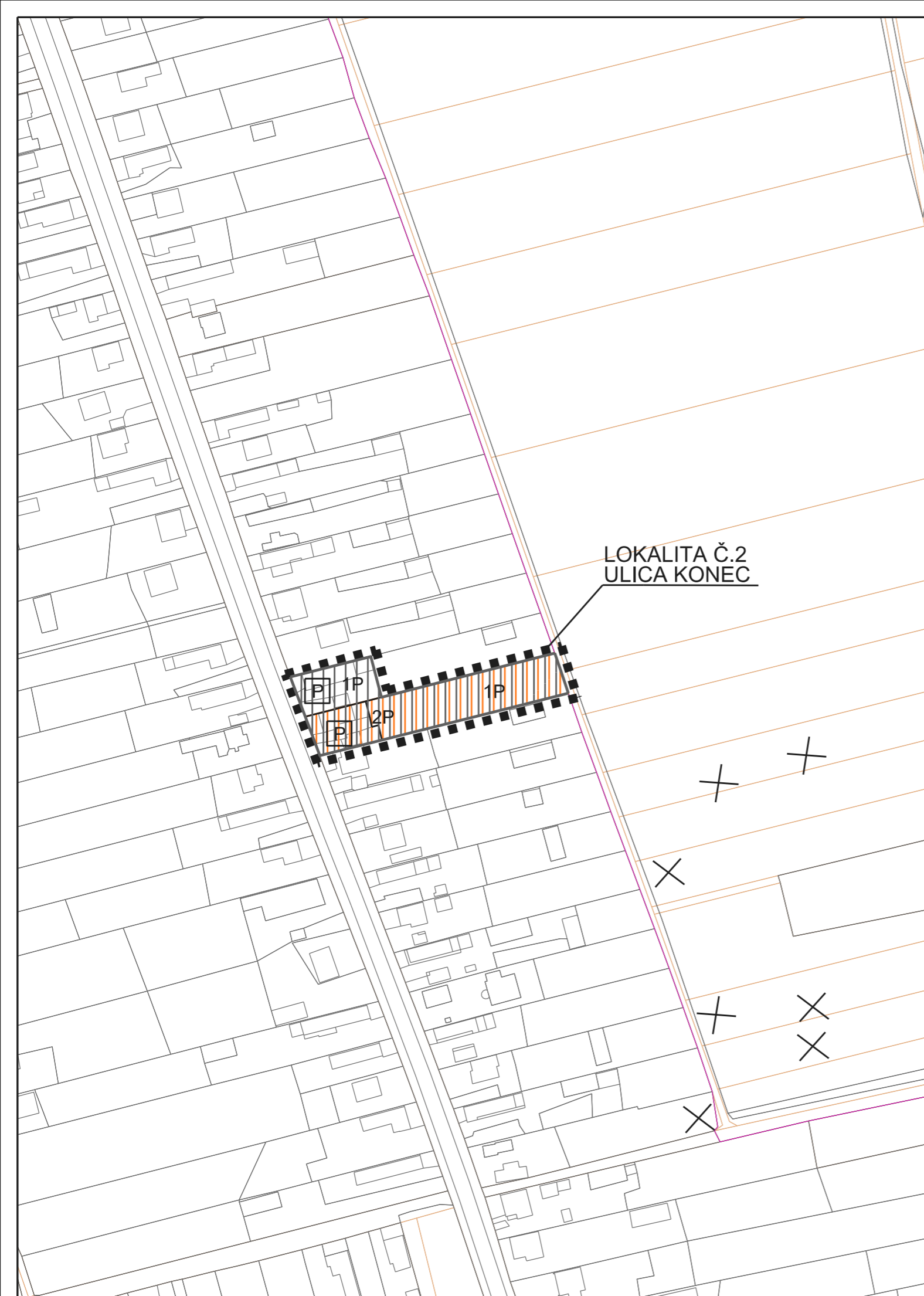
### E) REGULAČNÉ PRVKY A JAVY



MAXIMÁLNA PODLAŽNOSŤ ZÁSTAVBY



ZRUŠENIE OP CINTORÍNA



URBAN studio s.r.o. PROJEKTOVÁ KANCELÁRIA	URBANIZMUS-ÚZEMNÝ PLÁN-EKOLÓGIA-ŽIVOTNÉ PROSTREDIE Košice, Letná ul. č. 45, www.urban.sk, urban@urban.sk	dátum spracovania: <b>2020</b>
názov dokumentácie:	<b>ÚZEMNÝ PLÁN OBCE NIŽNÝ HRUŠOV - NÁVRH ZMENY A DOPLNKY č.1</b>	číslo výkresu:
názov výkresu:	<b>KOMPLEXNÝ VÝKRES PRIESTOROVÉHO USPORIADANIA A FUNKČNÉHO VYUŽÍVANIA ÚZEMIA, NÁVRH DOPRAVY</b>	<b>2b</b>
hlavný riešiteľ: ING. ARCH. D. HUDEC	projektant: ING. ARCH. D. HUDEC	mierka: <b>1:2000</b>
<b>ARCHIGRAPH</b> STUDIO	grafika: BC. L. VERBOVÁ ARCHITEKTONICKO-GRAFICKÉ ŠTÚDIO, Letná 45, 041 91 Košice	