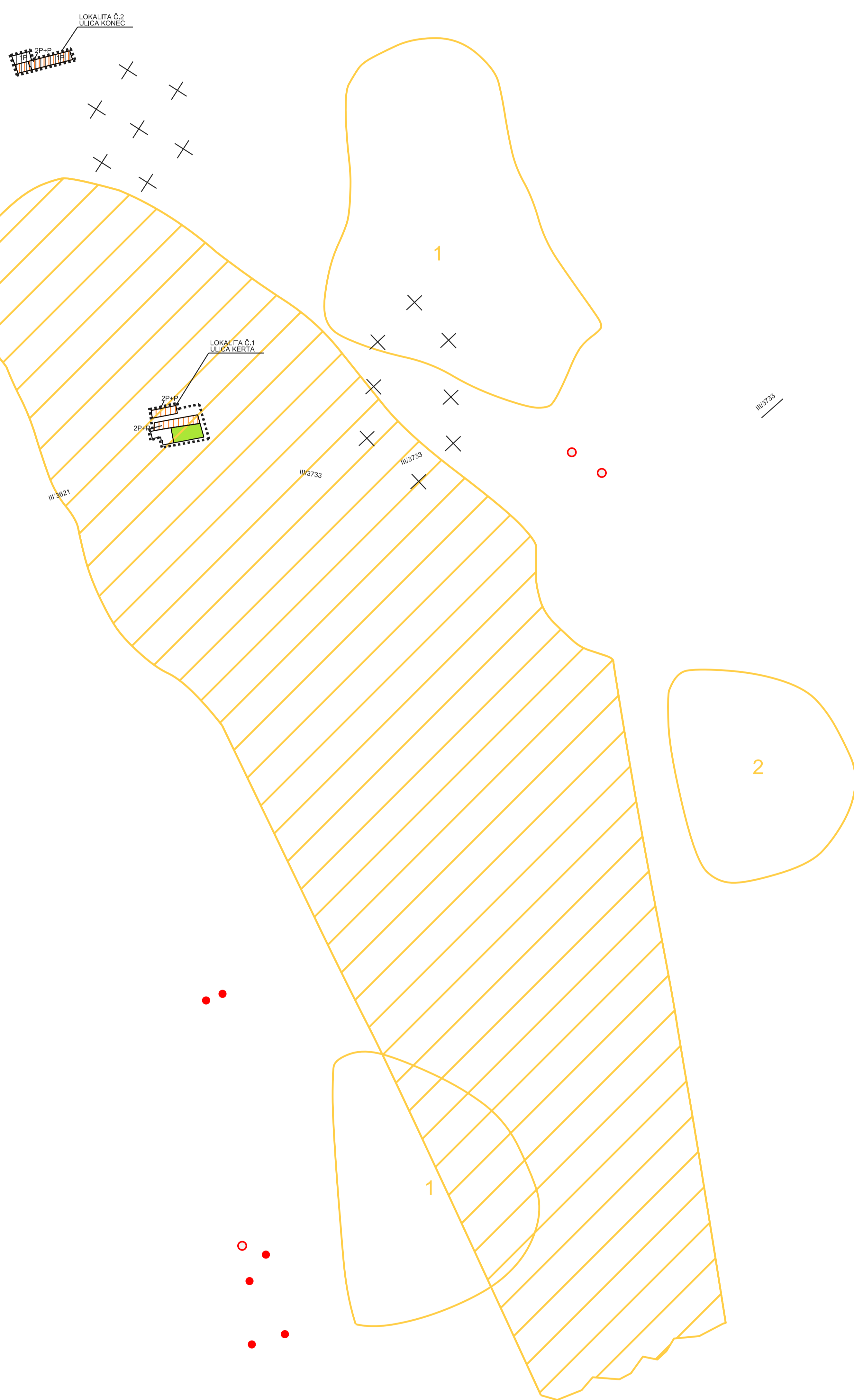

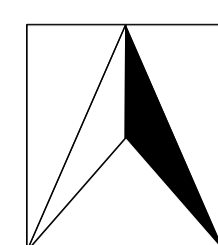


ZMENY A DOPLNKY č.1 ÚZEMNÝ PLÁN OBCE NIŽNÝ HRUŠOV NÁVRH

M 1 : 5 000



D) KRAJINNÁ ŠTRUKTÚRA, OCHRANA PRÍRODY, KULTÚRNE DEDIČSTVO

LEGENDA

A) HRANICE, OCHRANNÉ PÁSMA

STAV NÁVRH
 HRANICA RIEŠENÉHO ÚZEMIA ZAČ. Č.1 ÚPN OBCE

B) PRIESTOROVÉ USPORIADANIE A FUNKČNÉ VYUŽÍVANIE ÚZEMIA

OBYTNÉ ÚZEMIE
 PLOCHY SO ZÁSTAVBOU RODINNÝCH DOMOV
 HOSPODÁRSKA ZELEŇ NA POZEMKoch RODINNÝCH DOMOV

VÝROBNÉ ÚZEMIE
 PLOCHY PRIEMYSELNEJ, STAVEBNEJ VÝROBY, SKLADOV A VÝROBNÝCH SLUŽIEB

ZMIEŠANÉ ÚZEMIE
 PLOCHY VÝROBY (SKLADOV) A BYŤANIA (RD)

C) VEREJNÁ DOPRAVA

CESTA III. TRIEDY FUNKČNEJ TRIEDY B2
 ÚROVŇOVE PARKOVISKÁ
 DOPRAVNÁ ZNAČKA ZAČIATOK A KONEC OBCE
 ZRUŠENIE OP CINTORINOV

ZOSUVNÉ ÚZEMIA

E) REGULAČNÉ PRVKY A JAVY

MAXIMÁLNA PODLAŽNOSŤ ZÁSTAVBY
 RADÓNOVÉ RIZIKO NÍZKE
 RADÓNOVÉ RIZIKO STREDNÉ

URBAN studio s.r.o. PROJEKTOVÁ KANCELÁRIÁ Košice, Letná ul. č. 45, www.urban.sk, urban@urban.sk	URBANIZMUS-ÚZEMNÝ PLÁN-ÉKOLOGIA-ZIVOTNÉ PROSTREDIE ÚZEMNÝ PLÁN OBCE NIŽNÝ HRUŠOV - NÁVRH ZMENY A DOPLNKY č.1	dátum spracovania: 2020
názov výkresu: KOMPLEXNÝ VÝKRES PRIESTOROVÉHO USPORIADANIA A FUNKČNÉHO VYUŽÍVANIA ÚZEMIA, NÁVRH DOPRAVY	projektant: ING. ARCH. M. HUDEC	číslo výkresu: 1
názov miesta: ING. ARCH. D. HUDEC	grafika: BC. L. VERBOVÁ ARCHITEXTONKO-GRAFICKE ŠTÚDIO, Letná 45, 041 91 Košice	mierka: 1:5000