




















**Legenda**





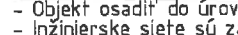
**Navrhované objekty**

-  SO-01 - NAVRHOVANÁ HOSPODÁRSKA BUDOVA
-  Plánovaný RD
-  Plánovaný prístrešok
-  - EXIST. VODOVODNÁ PRÍPOJKA
-  SO-02 - NAVRH. KANALIZÁCIA A ŽUMPA
-  - EXIST. ELEKTRICKÁ NN PRÍPOJKA A OEZ

-  VŠ exist. Vodomerňá šachta a Domová časť vodovodnej prípojky
-  Ž navrh. Kanalizácia a žumpa
-  ER navrh. Elektromerový rozvádzač a Domová časť el. prípojky (OEZ)
-  S exist. studňa
-  Spevnené plochy

-  123 Hranice parcel a Číslo parcel CKN
-  Hranice parcel a Číslo parcel EKN
-  Exist. budovy a Súpisné čísla
-  Polohopisné zameranie
-  Hranica pozemku
-  Vstup na pozemok, Vjazd na pozemok, Vstup do objektu

**Existujúce siete**

-  Exist. Vodovod
-  Exist. Kanalizácia
-  Exist. Plynovod
-  Exist. Elektrina
-  Exist. Dátová sieť / Rozhlas

**Poznámka**

- Objekt osadiť do úrovne ±0,000 = +133,00 m n.m.
- Inžinierske siete sú zakreslené informatívne
- Pred začatím výkopových prác je potrebné vytýčiť všetky inžinierske siete (správcami sietí)
- Pri nebezpečných súběhoch a krížovaniach výkopy vykonať ručne
- Pri súběhoch a krížovaniach dodržať minimálne dovolené vzdialenosti stanovené STN 73 6005

±0,000 = +133,00 m n.m.

Ing. Ján Vadás  
Družstevná 490/6  
094 13 Sačurov  
janvadas@gmail.com  
+421 915 333 870

investor

Ing. Ľubor Šalata  
Nižný Hrabovec 306, 094 21

**Hospodárska budova s letnou kuchyňou - novostavba**  
Nižný Hrušov, parc. č. 1202/1

stavba

stupeň Projekt pre stavebné povolenie dátum 04/2022

vypravoval

obsah Situácia celková mierka 1:250 č. výkresu C.2